

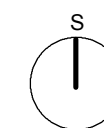


LEGENDA

-  HRANICE ŘEŠENÉHO ÚZEMÍ
-  PLOCHY A KORIDORY S MOŽNOSTÍ VYVLASTNĚNÍ I UPLATNĚNÍ PŘEDKUPNÍHO PRÁVA (dle § 170 a § 101 STZ)



ÚZEMNÍ PLÁN PAVLOV

NÁZEV A ČÍSLO VÝKRESU

VÝKRES VEŘEJNĚ PROSPĚŠNÝCH STAVEB,
OPATŘENÍ A ASANACÍ III.

ZADAVATEL

Obec Pavlov, Lidická 65, 273 51 Pavlov

OPRÁVNĚNÁ OSOBA POŘIZOVATELE

Josef Kozel, starosta obce

ZPRACOVATEL

Ing. arch. Marek Janatka, Šípkova 849, 533 41 Lázně Bohdaneč

ZODPOVĚDNÝ PROJEKTANT | VEDOUcí PROJEKTU

Ing. arch. Marek Janatka, Ph.D., autorizovaný architekt ČKA č. 03 432

DÁTUM

prosinec 2021

MĚŘITKO

1 : 5 000