











LEGENDA

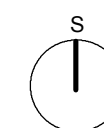
-  HRANICE ŘEŠENÉHO ÚZEMÍ
-  HRANICE ZASTAVĚNÉHO ÚZEMÍ
-  **ZPF1** HRANICE ZÁBORU ZEMĚDĚLSKÉHO PŮDNÍHO FONDU
-  **PUPFL1** HRANICE ZÁBORU POZEMKU PLNÍČÍHO FUNKCI LESA
-  4.25.01 3. HRANICE BPEJ, KÓD A TŘÍDA BPEJ

TŘÍDA OCHRANY PŮDY

-  I. TŘÍDA OCHRANY ZPF
-  II. TŘÍDA OCHRANY ZPF
-  III. TŘÍDA OCHRANY ZPF
-  IV. TŘÍDA OCHRANY ZPF

DRUH VYUŽITÍ POZEMKU

-  ZASTAVĚNÁ PLOCHA A NÁDVOŘÍ
-  OSTATNÍ PLOCHA
-  VODNÍ PLOCHA



ÚZEMNÍ PLÁN P A V L O V

NÁZEV A ČÍSLO VÝKRESU

VÝKRES ZÁBORŮ ZEMĚDĚLSKÉHO PŮDNÍHO FONDU A POZEMKŮ URČENÝCH K PLNĚNÍ FUNKCE LESA **VI.**

ZADAVATEL

Obec Pavlov, Lidická 65, 273 51 Pavlov

OPRÁVNĚNÁ OSOBA POŘIZOVATELE

Josef Kozel, starosta obce

ZPRACOVATEL

Ing. arch. Marek Janatka, Šípkova 849, 533 41 Lázně Bohdaneč

ZODPOVĚDNÝ PROJEKTANT | VEDOUČÍ PROJEKTU

Ing. arch. Marek Janatka, Ph.D., autorizovaný architekt ČKA č. 03 432

DATUM

prosinec 2021

MĚŘITKO

1 : 5 000