

# ÚZEMNÍ PLÁN PAVLOV

návrh

k. ú. Dolany  
u Kladna

k. ú. Unhošť

k. ú. Pavlov  
u Unhoště


Pavlov

k. ú. Praha  
u Prahy

## Legenda

 Hranice řešeného území

**Plochy a koridory s možností vyvlastnění i uplatnění předkupního práva (podle § 170 a § 101 SZ)**

 **WD** Dopravní infrastruktura


**Plochy a koridory s možností vyvlastnění (podle § 170 SZ)**


 **VT** Technická infrastruktura

**Plochy a koridory s možností uplatnění předkupního práva (podle § 101 SZ)**

 **PO** Občanská vybavenost

## Mapový podklad

 Hranice katastrálních území

 Hranice parcel a stavebních objektů

# ÚZEMNÍ PLÁN P A V L O V

ETAPA

Návrh pro opakované veřejné projednání

NÁZEV A ČÍSLO VÝKRESU

VÝKRES VEŘEJNĚ PROSPĚŠNÝCH  
STAVEB, OPATŘENÍ A ASANACÍ

III.

ZADAVATEL

Obec Pavlov, Lidická 65, 273 51 Pavlov

OPRÁVNĚNÁ OSOBA POŘIZOVATELE

Josef Kozel, starosta obce

ZPRACOVATEL

Ing. arch. Marek Janatka, Šípkova 849, 533 41 Lázně Bohdaneč

ZODPOVĚDNÝ PROJEKTANT / VEDOUCÍ PROJEKTU

Ing. arch. Marek Janatka, Ph.D.  
autorizovaný architekt ČKA č. 03 432

## ZÁZNAM O ÚČINNOSTI

OZNAČENÍ SPRÁVNÍHO ORGÁNU, KTERÝ ÚZEMNÍ PLÁN VYDAL

Obec Pavlov, Lidická 65, 273 51 Pavlov

DATUM NABYTÍ ÚČINNOSTI ÚZEMNÍHO PLÁNU OBCE

JMÉNO A PŘÍJMENÍ, FUNKCE OPRÁVNĚNÉ OSOBY POŘIZOVATELE

Josef Kozel, starosta obce Pavlov

OTISK ÚŘEDNÍHO RAZÍTKA A PODPIS OPRÁVNĚNÉ OSOBY POŘIZOVATELE

PO1

DATUM  
prosinec 2022

MĚŘÍTKO  
1 : 5 000



0 250 500 m