









ÚZEMNÍ PLÁN PAVLOV

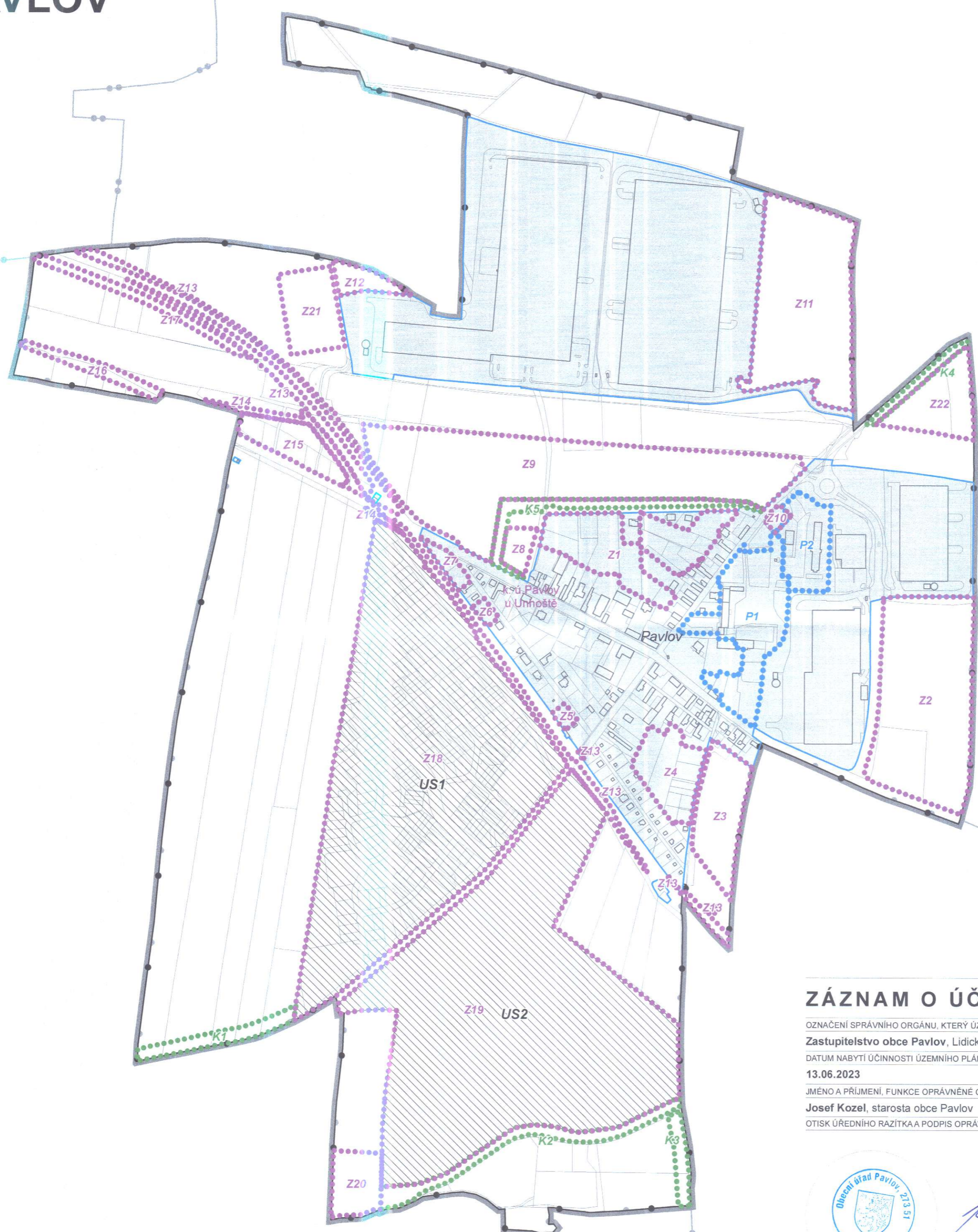
k. ú. Dolany
u Kladna

k. ú. Unhošť

Legenda

-  Hranice řešeného území
-  Hranice zastavěného území k 31. 12. 2021
-  Z Zastavitelné plochy
-  P Plochy přestavby
-  K Plochy změn v krajině
-  US Plocha s podmínkou územní studie
- Mapový podklad**
-  Hranice katastrálních území
-  Hranice parcel a stavebních objektů

k. ú. Hostouň
u Prahy



ÚZEMNÍ PLÁN P A V L O V

ZÁZNAM O ÚČINNOSTI

OZNAČENÍ SPRÁVNÍHO ORGÁNU, KTERÝ ÚZEMNÍ PLÁN VYDAL
Zastupitelstvo obce Pavlov, Lidická 65, 273 51 Pavlov
 DATUM NABYTÍ ÚČINNOSTI ÚZEMNÍHO PLÁNU OBCE
13.06.2023
 JMÉNO A PŘÍJMENÍ, FUNKCE OPRAVNĚNÉ OSOBY POŘIZOVATELE
Josef Kozel, starosta obce Pavlov
 OTISK ÚŘEDNÍHO RAZÍTKA A PODPIS OPRAVNĚNÉ OSOBY POŘIZOVATELE

NÁZEV A ČÍSLO VÝKRESU
VÝKRES ZÁKLADNÍHO ČLENĚNÍ ÚZEMÍ I.
 ZADAVATEL
Obec Pavlov, Lidická 65, 273 51 Pavlov
 OPRAVNĚNÁ OSOBA POŘIZOVATELE
Josef Kozel, starosta obce
 ZPRACOVATEL
Ing. arch. Marek Janátka, Šípkova 849, 533 41 Lázně Bohdaneč
 ZODPOVĚDNÝ PROJEKTANT / VEDOUČÍ PROJEKTU
Ing. arch. Marek Janátka, Ph.D.
 autorizovaný architekt ČKA č. 03 432



Handwritten signature of Josef Kozel



DATUM
červen 2023

MÉRITKO
1 : 5 000



0 250 13. 06. 2023 500 m