





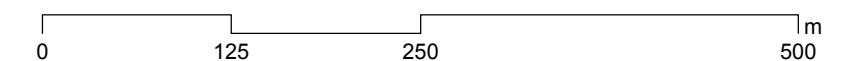
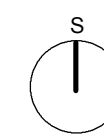


LEGENDA

-  HRANICE ŘEŠENÉHO ÚZEMÍ
-  ZASTAVĚNÉ ÚZEMÍ K 1.6.2021
-  ZASTAVITELNÉ PLOCHY
-  PLOCHY PŘESTAVBY
-  PLOCHY ZMĚN V KRAJINĚ
-  PLOCHY, KDE JE ROZHODOVÁNÍ O ZMĚNÁCH PODMÍNĚNO ZPRACOVÁNÍM ÚZEMNÍ STUDIE



ÚZEMNÍ PLÁN PAVLOV

NÁZEV A ČÍSLO VÝKRESU
VÝKRES ZÁKLADNÍHO ČLENĚNÍ ÚZEMÍ I.

ZADAVATEL

Obec Pavlov, Lidická 65, 273 51 Pavlov

OPRÁVNĚNÁ OSOBA POŘIZOVATELE

Josef Kozel, starosta obce

ZPRACOVATEL

Ing. arch. Marek Janatka, Šípkova 849, 533 41 Lázně Bohdaneč

ZODPOVĚDNÝ PROJEKTANT | VEDOUcí PROJEKTU

Ing. arch. Marek Janatka, Ph.D., autorizovaný architekt ČKA č. 03 432