

ÚZEMNÍ PLÁN PAVLOV

návrh

k. ú. Dolany
u Kladna

k. ú. Unhošť

k. ú. Pavlov
u Unhoště

Pavlov


Legenda

 Hranice řešeného území

Plochy a koridory s možností vyvlastnění i uplatnění předkupního práva (podle § 170 a § 101 SZ)

 **WD** Dopravní infrastruktura


Plochy a koridory s možností vyvlastnění (podle § 170 SZ)


 **VT** Technická infrastruktura

Plochy a koridory s možností uplatnění předkupního práva (podle § 101 SZ)

 **PO** Občanská vybavenost

Mapový podklad

 Hranice katastrálních území

 Hranice parcel a stavebních objektů

k. ú. Hostouň
u Prahy

ZÁZNAM O ÚČINNOSTI

OZNAČENÍ SPRÁVNÍHO ORGÁNU, KTERÝ ÚZEMNÍ PLÁN VYDAL

Obec Pavlov, Lidická 65, 273 51 Pavlov

DATUM NABYTÍ ÚČINNOSTI ÚZEMNÍHO PLÁNU OBCE

JMÉNO A PŘÍJMENÍ, FUNKCE OPRÁVNĚNÉ OSOBY POŘIZOVATELE

Josef Kozel, starosta obce Pavlov

OTISK ÚŘEDNÍHO RAZÍTKA A PODPIS OPRÁVNĚNÉ OSOBY POŘIZOVATELE

ÚZEMNÍ PLÁN P A V L O V

ETAPA

Návrh pro veřejné projednání

NÁZEV A ČÍSLO VÝKRESU

**VÝKRES VEŘEJNĚ PROSPĚŠNÝCH
STAVEB, OPATŘENÍ A ASANACÍ**

III.

ZADAVATEL

Obec Pavlov, Lidická 65, 273 51 Pavlov

OPRÁVNĚNÁ OSOBA POŘIZOVATELE

Josef Kozel, starosta obce

ZPRACOVATEL

Ing. arch. Marek Janatka, Šípkova 849, 533 41 Lázně Bohdaneč

ZODPOVĚDNÝ PROJEKTANT / VEDOUCÍ PROJEKTU

Ing. arch. Marek Janatka, Ph.D.
autorizovaný architekt ČKA č. 03 432

DATUM

červen 2022

MĚŘÍTKO

1 : 5 000

S

0 250 500 m